Yfirlitskort

Reglugerð Nr. 30/2005

Um friðun hrygningarþorsks og skarkola á vetrarvertíð.

Norður og Austursvæði

15. apríl til kl. 10:00 30. apríl

3. gr. A, B og C

(380/2008)

5. gr.
Undanþágur

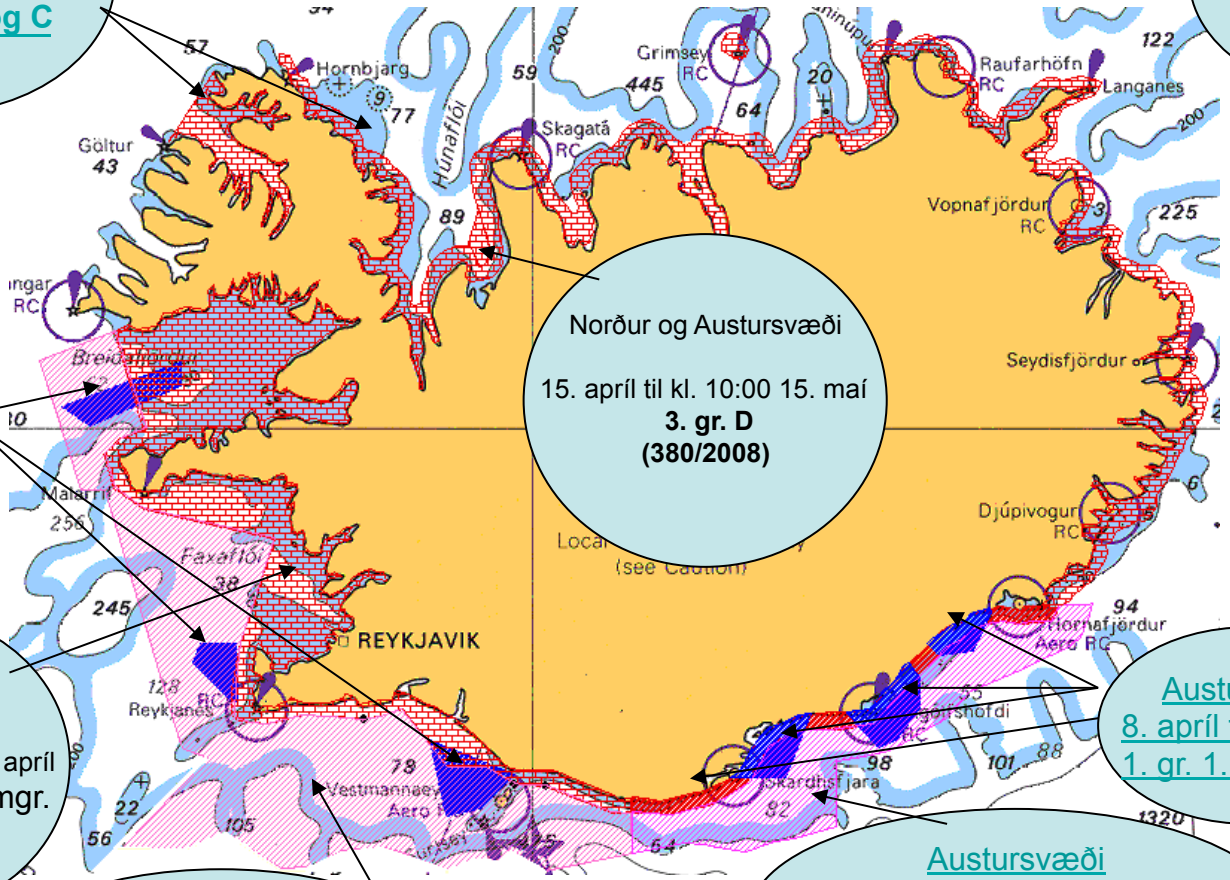

Skarkolasvæði

1. til 30. apríl

4. gr A,BogC

Vestursvæði
1. apríl til og með 11. apríl
2. gr. 1.,2. og 3. mgr.

Austursvæði
8. apríl til 16. apríl
1. gr. 1.,og 2. mgr.

Vestursvæði
12. apríl til kl. 10:00 21. apríl
2. gr. 4. mgr.
(225/2007)

Austursvæði
17. apríl til kl. 10:00 28.apríl
1. gr. 3. mgr.
(225/2007)

G.A. 25.11.2008

Birt með fyrirvara: Ef frávik eru frá birtingu reglugerðar gilda stjórnartíðindi.

FISKISTOFA

Yfirlitskort

Reglugerð nr. 30/2005

Vestursvæði 2. gr. 1.,2. og 3. mgr.

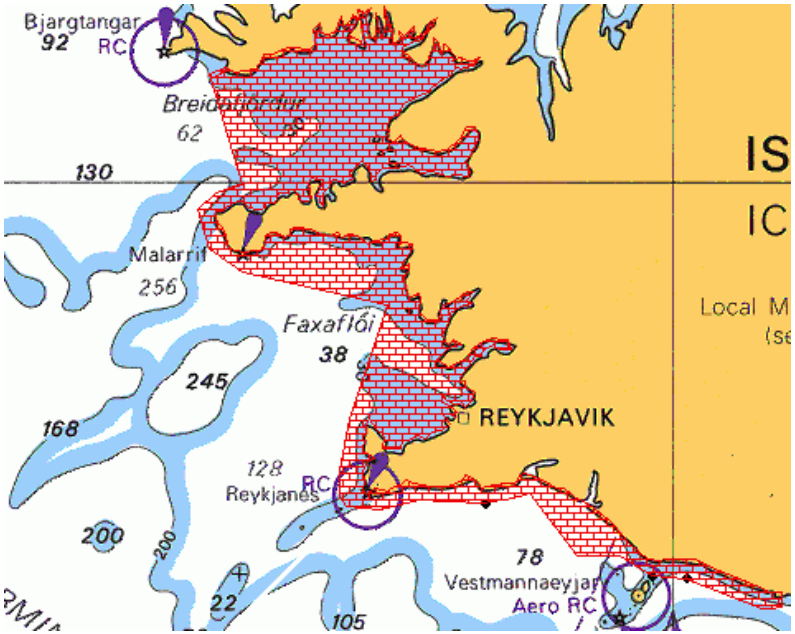

Frá og með 1. apríl til og með 11. apríl.

Vestursvæði
(19° V að Skor).
2. gr.
Frá og með 1. apríl til og með 11. apríl eru allar veiðar óheimilar á svæði fyrir Suður- og Vesturlandi á svæði sem að austan markast af 19° 00´ V og að vestan af línu sem dregin er réttvísandi 250° frá Skorarvita.
Að utan markast svæðið frá 19° 00´ V vestur um af línu sem dregin er í 4ra sjómílna fjarlægð frá fjörumarki meginlandsins að punkti 63° 33´00 N og 20° 27´00 V og þaðan í punkt 63° 33´00 N og 20° 50´00 V og þaðan í punkt 63° 47´85 N - 21° 16´00 V og þaðan af línu sem dregin er í 4ra sjómílna fjarlægð frá fjörumarki meginlandsins að Garðskaga.
Þaðan markast ytri mörk svæðisins af línu, sem dregin er um punkta í 4ra sjómílna fjarlægð í tilgreindar réttvísandi stefnur frá eftirgreindum stöðum:

1.	270° frá Hjörsey
2.	180° frá Malarrifsvita
3.	270° frá Tröllakirkju
4.	270° frá Öndverðarnesvita
5.	360° frá Öndverðarnesvita
6.	360° frá Töskuvita við Rif
7.	250° frá Skorarvita

G.A. 25.11.2008

Birt með fyrirvara: Ef frávik eru frá birtingu reglugerðar gilda stjórnartíðindi.

Yfirlitskort

Reglugerð nr. 30/2005

Vestursvæði 2. gr. 4. mgr.Breytt með reglugerð 225/2007

1. apríl til kl. 10:00 21. apríl

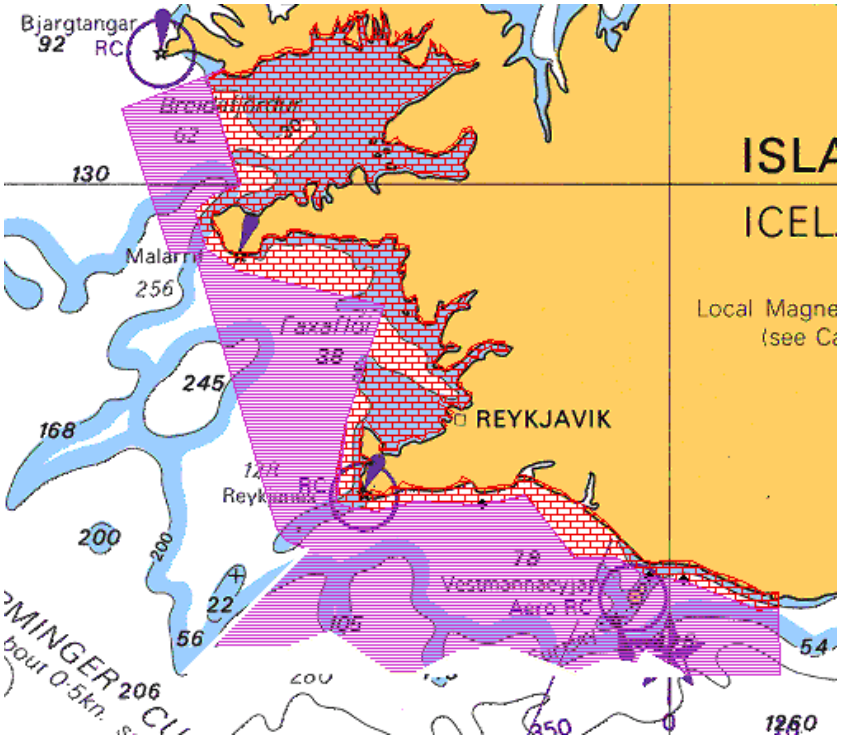

2. gr.
4. mgr. 2. gr. orðist svo:
Frá og með 12. apríl til kl. 10.00 21. apríl markast ytri mörk svæðisins af línu sem dregin er vestur um milli eftirgreindra punkta:
1. 63°10,00´N - 19°00,00´V
2. 63°05,01´N - 19°52,07´V
3. 63°10,20´N - 20°12,80´V
4. 63°07,20´N - 20°15,70´V
5. 63°08,00´N - 20°32,80´V
6. 63°05,00´N - 20°49,50´V
7. 63°11,20´N - 21°27,80´V
8. 63°10,00´N - 21°51,70´V
9. 63°05,00´N - 22°15,00´V
10. 63°05,00´N - 22°27,50´V
11. 63°15,00´N - 23°00,50´V
12. 63°10,70´N - 23°24,00´V
13. 63°11,00´N - 24°05,50´V
14. 63°35,06´N - 23°13,06´V
15. 63°36,72´N - 23°22,84´V
16. 63°39,65´N - 23°28,55´V
17. 64°43,72´N - 24°12,83´V
18. 64°43,72´N - 24°25,57´V
19. 65°16,44´N - 24°51,28´V
og þaðan réttvísandi 70° í Skorarvita.

G.A. 25.11.2008

Birt með fyrirvara: Ef frávik eru frá birtingu reglugerðar gilda stjórnartíðindi.

Yfirlitskort

Reglugerð nr. 30/2005

Skarkolasvæði 4. gr.

Veiðibann 1. apríl til 30. apríl

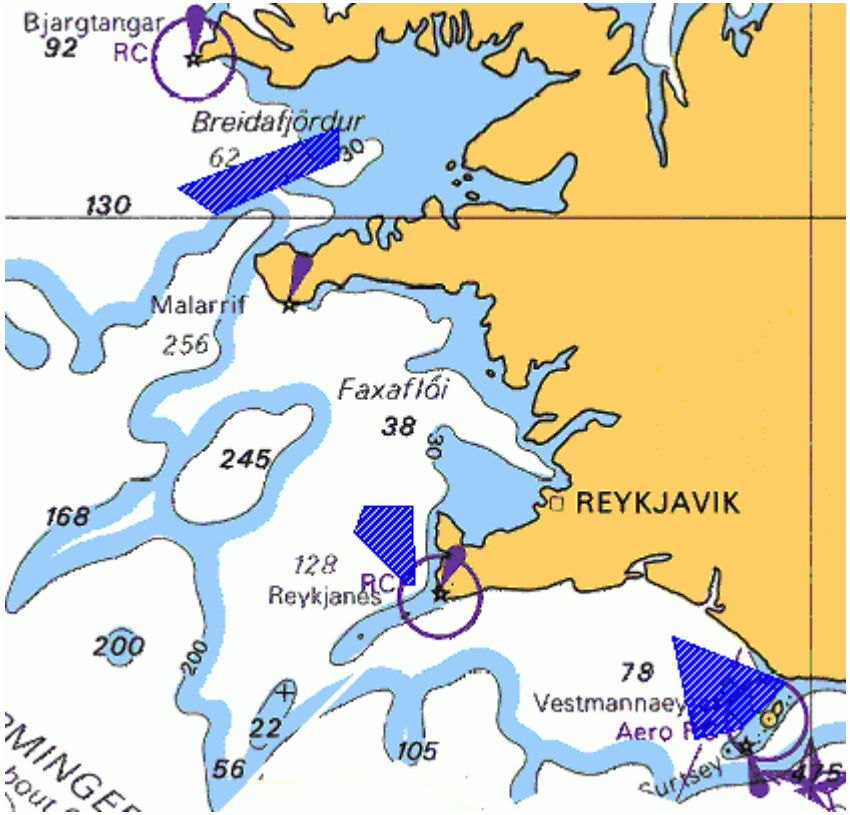

Skarkolasvæði.
4. gr.
Auk ofangreindra veiðibanna eru á tímabilinu 1. til 30. apríl að báðum dögum meðtöld-um allar veiðar með botnvörpu, dragnót og kolanetum bannaðar á eftirgreindum svæðum:

A.	**Selvogsbanki:**
1.	63° 40′00 N – 21° 00′00 V
2.	63° 31′00 N – 20° 10′00 V
3.	63° 22′00 N – 20° 30′00 V
4.	63° 20′00 N – 20° 50′00 V
B.	**Hafnarleir:**
1.	64° 05′00 N – 23° 15′00 V
2.	64° 05′00 N – 22° 54′00 V
3.	63° 50′00 N – 22° 53′00 V
4.	63° 50′00 N – 22° 57′00 V
5.	64° 00′00 N – 23° 20′00 V
C.	**Breiðafjörður:**
1.	65° 16′00 N – 23° 27′00 V
2.	65° 10′00 N – 23° 27′00 V
3.	65° 00′00 N – 24° 20′00 V
4.	65° 05′00 N – 24° 37′00 V

G.A. 25.11.2008

Birt með fyrirvara: Ef frávik eru frá birtingu reglugerðar gilda stjórnartíðindi.

Yfirlitskort

Reglugerð nr. 30/2005

Norður og Austursvæði, 3. gr. A, B, C og D breytt með reglugerð 380/2008

Frá og með 15. apríl til kl. 10:00 30. apríl. (A,B og C)

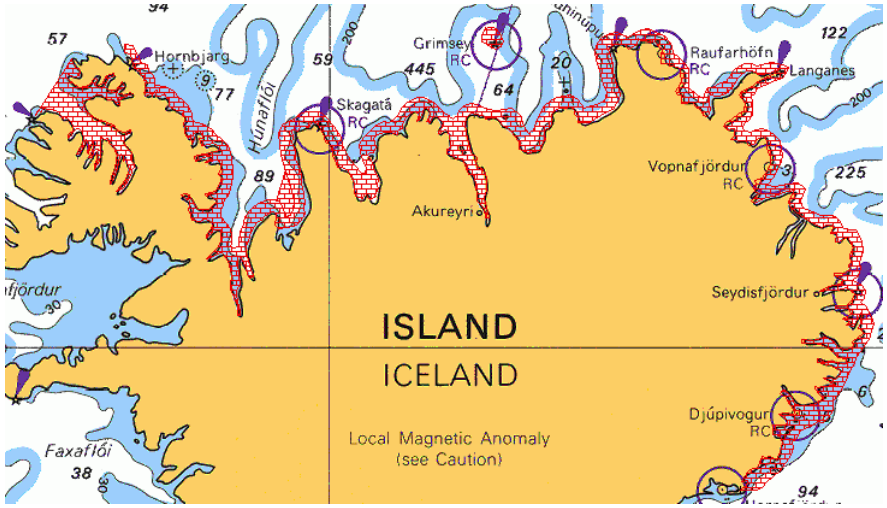

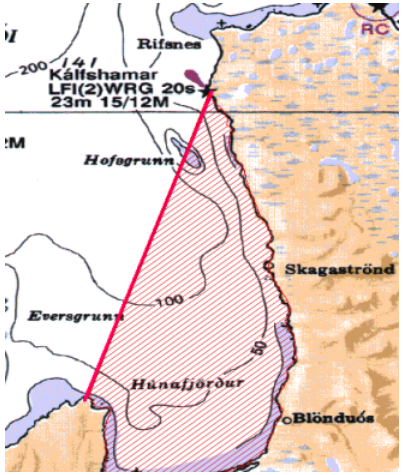

380/2008

D liður frá 15. apríl til kl. 10:00 15. maí.

REGLUGERÐ
um breytingu á reglugerð nr. 30, 12. janúar 2005,
um friðun hrygningarþorsks og skarkola á vetrarvertíð.

1. gr.

3. gr. reglugerðarinnar orðist svo:
Frá og með 15. apríl til kl. 10.00 30. apríl eru allar veiðar óheimilar á svæðum A til C en á tímabilinu 15. apríl til kl. 10.00 15. maí á svæði D.

A. Á Ísafjarðardjúpi innan línu sem dregin er frá Galtarvita í Straumnesvita.

B. Frá Hornbjargsvita austur um að Stokksnesi innan 3ja sjómílna frá fjörumarki megin-landsins.

C. Innan 3ja sjómílna frá fjörumarki Grímseyjar.

D. Á Húnafirði innan línu sem dregin er milli 65°41,23´N - 20°40,41´V (Hindisvík) og 66°01,28´N - 20°25,96´V (Kálfshamarsnes).

2. gr.

Reglugerð þessi er sett samkvæmt ákvæðum laga nr. 79, 26. maí 1997, um veiðar í fiskveiðilandhelgi Íslands, með síðari breytingum til þess að öðlast þegar gildi.

Sjávarútvegs- og landbúnaðarráðuneytinu, 16. apríl 2008.

F. h. r.

Þórður Eyþórsson.

Hrefna Gísladóttir.

B-deild – Útgáfud.: 22. apríl 2008

G.A. 25.11.2008

Birt með fyrirvara: Ef frávik eru frá birtingu reglugerðar gilda stjórnartíðindi.

FISKISTOFA

Yfirlitskort

Reglugerð nr. 30/2005

Austursvæði **1. gr. 1. og 2. mgr.**

Frá og með 8. apríl til og með 16. apríl

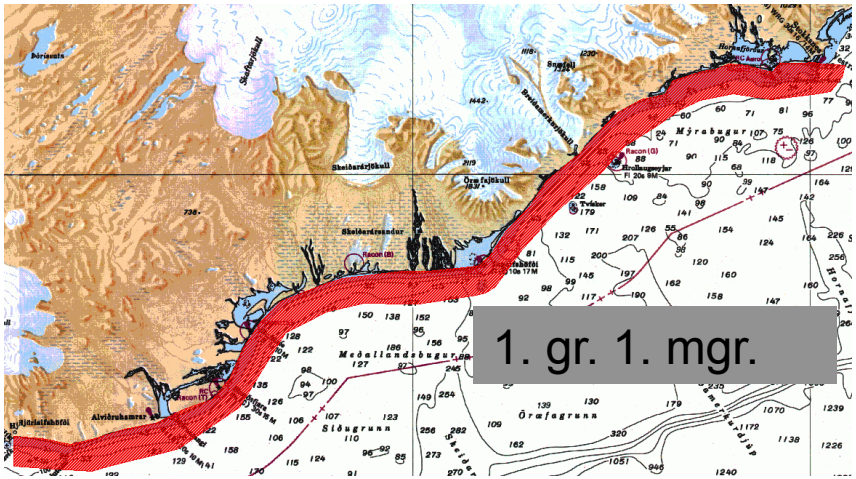

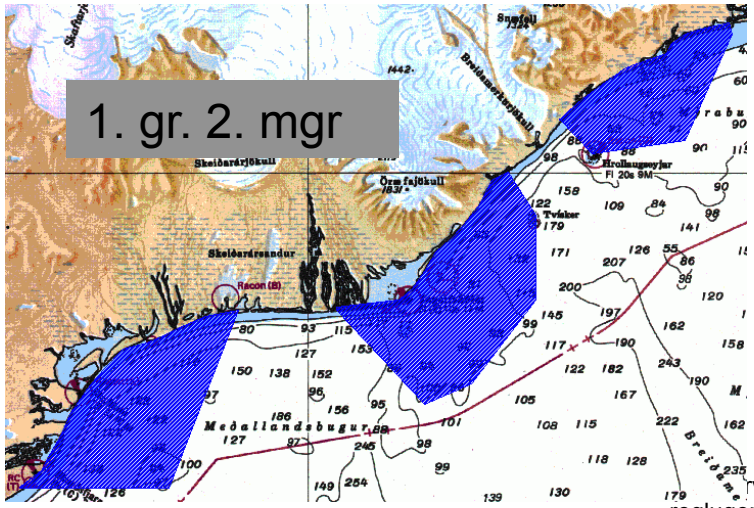

Austursvæði
(Stokksnes að 19° V).

1. gr.

Frá og með 8. apríl til og með 16. apríl eru allar veiðar óheimilar á svæði fyrir Suður-landi, sem að austan markast af línu sem dregin er réttvísandi 90° frá Stokksnesi og að vestan af 19°00´ V. Að utan markast svæðið af línu sem dregin er í 4ra sjómílna fjarlægð frá fjöru-marki meginlandsins.
Ennfremur eru á tímabilinu frá og með 8. apríl til og með 16. apríl allar veiðar óheimilar á neðangreindum svæðum innan lína sem dregnar eru milli eftirgreindra punkta:

Hrollaugseyjar:

1.	64° 05´0 N – 16° 06´0 V
2.	64° 01´8 N – 15° 59´0 V
3.	64° 03´0 N – 15° 39´0 V
4.	64° 13´5 N – 15° 29´0 V

Ingólfshöfði:

1.	63° 47´0 N – 16° 54´0 V
2.	63° 38´0 N – 16° 35´0 V
3.	63° 40´0 N – 16° 25´0 V
4.	63° 48´0 N – 16° 11´0 V
5.	63° 56´0 N – 16° 11´0 V
6.	64° 00´0 N – 16° 17´0 V

Meðallandsbugur:

1.	63° 30´0 N – 18° 02´0 V
2.	63° 30´0 N – 17° 30´0 V
3.	63° 47´0 N – 17° 15´0 V

G.A. 25.11.2008

rvara: Ef frávik eru frá birtingu reglugerðar gilda stjórnartíðindi.

FISKISTOFA

Yfirlitskort

Reglugerð nr. 30/2005

Austursvæði 1. gr. 3. mgr. breyting með rgl. 225/2007

Frá og með 17. apríl til kl. 10:00 28. apríl.

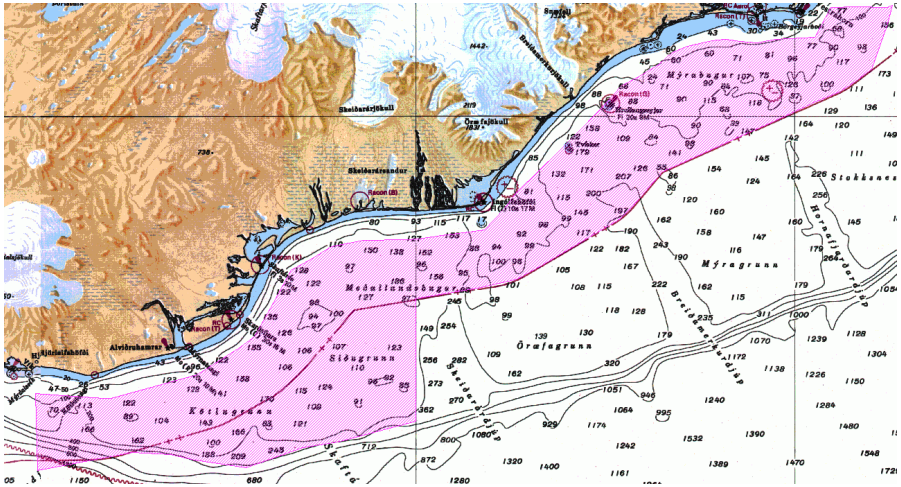

REGLUGERÐ
um breytingu á reglugerð nr. 30, 12. janúar 2005, um friðun þorsks og skarkola á vetrarvertíð.
1. gr.
3. mgr. 1. gr. orðist svo:
Frá og með 17. apríl til kl. 10.00 28. apríl markast ytri mörk svæðisins vestur um frá Stokksnesi af línu sem dregin er í 12 sjómílna fjarlægð frá viðmiðunarlínu í punkt á 17°00´V. Þaðan í punkt 63°17,00´N - 17°00,00 ´V og síðan frá honum um eftirfarandi punkta:

1.	63°14,10´N - 17°24,93´V
2.	63°13,26´N - 17°35,95´V
3.	63°10,40´N - 17°54,00´V
4.	63°11,47´N - 18°10,23´V
5.	63°12,26´N - 18°17,92´V
6.	63°12,60´N - 18°30,00´V
7.	63°10,00´N - 19°00,00´V

G.A. 25.11.2008

Birt með fyrirvara: Ef frávik eru frá birtingu reglugerðar gilda stjórnartíðindi.

Yfirlitskort

Reglugerð nr. 30/2005

Undanþágur 5. gr.

5. gr.
1. ml. 5. gr. orðist svo:
Þrátt fyrir ákvæði 1.-4. gr. eru veiðar á sæbjúga, grásleppu, innfjarðarækju, hörpudiski, ígulkerum, beitukóngi, kúfiski og til áframeldis á þorski heimilar þeim sem tilskilin leyfi hafa til þeirra veiða innan svæðisins.(Breytt með rglg. 289/2010)

G.A. 25.11.2008

Birt með fyrirvara: Ef frávik eru frá birtingu reglugerðar gilda stjórnartíðindi.