Reglugerð Nr. 30/2005

Um friðun hrygningarþorsks og skarkola á vetrarvertíð.

Norður og Austursvæði

15. apríl til kl. 10:00 30. apríl

3. gr. A, B og C
(380/2008)

5. gr.
Undanþágur

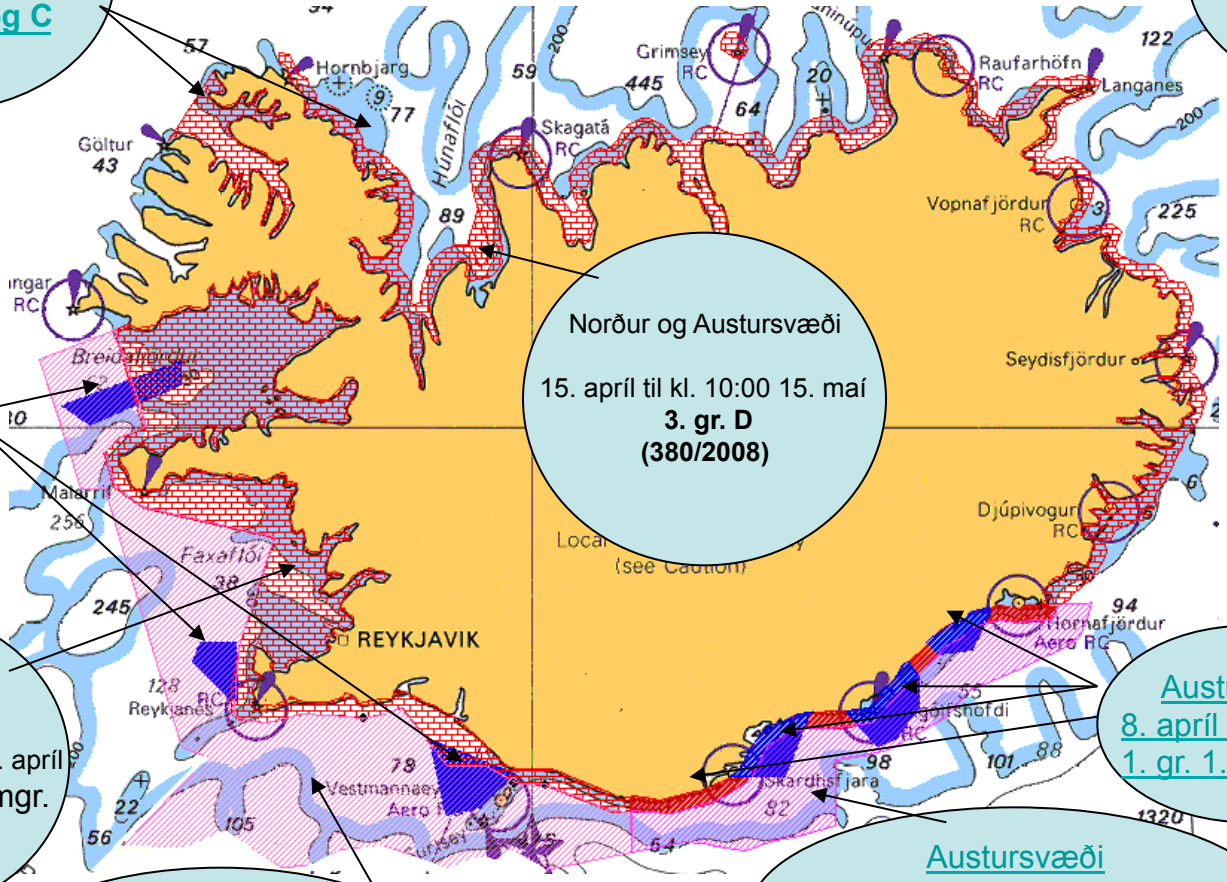

Norður og Austursvæði

15. apríl til kl. 10:00 15. maí
3. gr. D
(380/2008)

Skarkolasvæði
1. til 30. apríl
4. gr A,BogC

Vestursvæði
1. apríl til kl. 10:00 21. apríl
2. gr. 1.,2. og 3. mgr.

Austursvæði
8. apríl til 16. apríl
1. gr. 1.,og 2. mgr.

Austursvæði
17. apríl til kl. 10:00 28.apríl
1. gr. 3. mgr.
(225/2007)

Vestursvæði
12. apríl til kl. 10:00 21. apríl
2. gr. 4. mgr.
(225/2007)

Birt með fyrirvara: Ef frávik eru frá birtingu reglugerðar gilda stjórnartíðindi.

FISKISTOFA

G.A. 14.04.2014

Yfirlitskort

Reglugerð nr. 30/2005

Vestursvæði 2. gr. 1.,2. og 3. mgr.

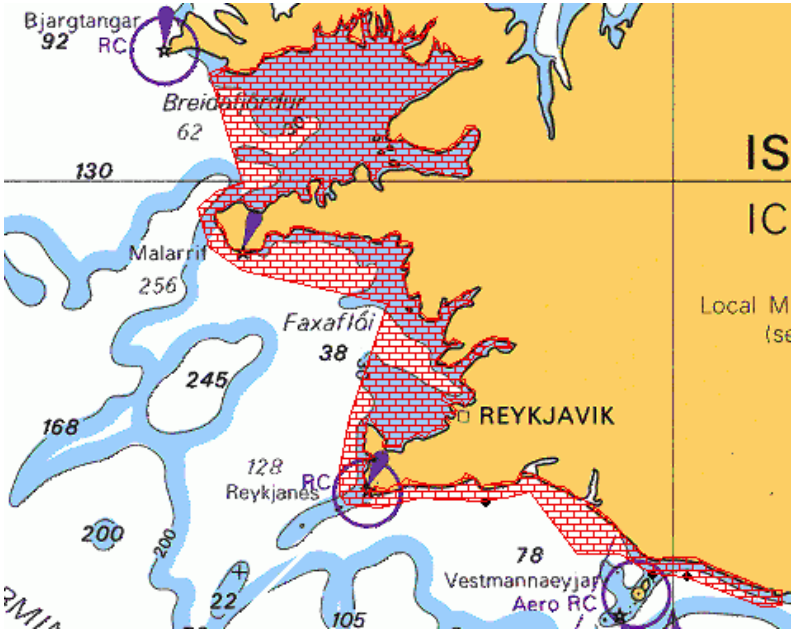

Frá og með 1. apríl til og með 11. apríl.

Vestursvæði
(19° V að Skor).
2. gr.
Frá og með 1. apríl til og með 11. apríl eru allar veiðar óheimilar á svæði fyrir Suður- og Vesturlandi á svæði sem að austan markast af 19° 00´ V og að vestan af línu sem dregin er réttvísandi 250° frá Skorarvita.
Að utan markast svæðið frá 19° 00´ V vestur um af línu sem dregin er í 4ra sjómílna fjarlægð frá fjörumarki meginlandsins að punkti 63° 33´00 N og 20° 27´00 V og þaðan í punkt 63° 33´00 N og 20° 50´00 V og þaðan í punkt 63° 47´85 N - 21° 16´00 V og þaðan af línu sem dregin er í 4ra sjómílna fjarlægð frá fjörumarki meginlandsins að Garðskaga.
Þaðan markast ytri mörk svæðisins af línu, sem dregin er um punkta í 4ra sjómílna fjarlægð í tilgreindar réttvísandi stefnur frá eftirgreindum stöðum:

1.	270° frá Hjörsey
2.	180° frá Malarrifsvita
3.	270° frá Tröllakirkju
4.	270° frá Öndverðarnesvita
5.	360° frá Öndverðarnesvita
6.	360° frá Töskuvita við Rif
7.	250° frá Skorarvita

Birt með fyrirvara: Ef frávik eru frá birtingu reglugerðar gilda stjórnartíðindi.

Yfirlitskort

Reglugerð nr. 30/2005

Vestursvæði 2. gr. 4. mgr.Breytt með reglugerð 225/2007

12. apríl til kl. 10:00 21. apríl

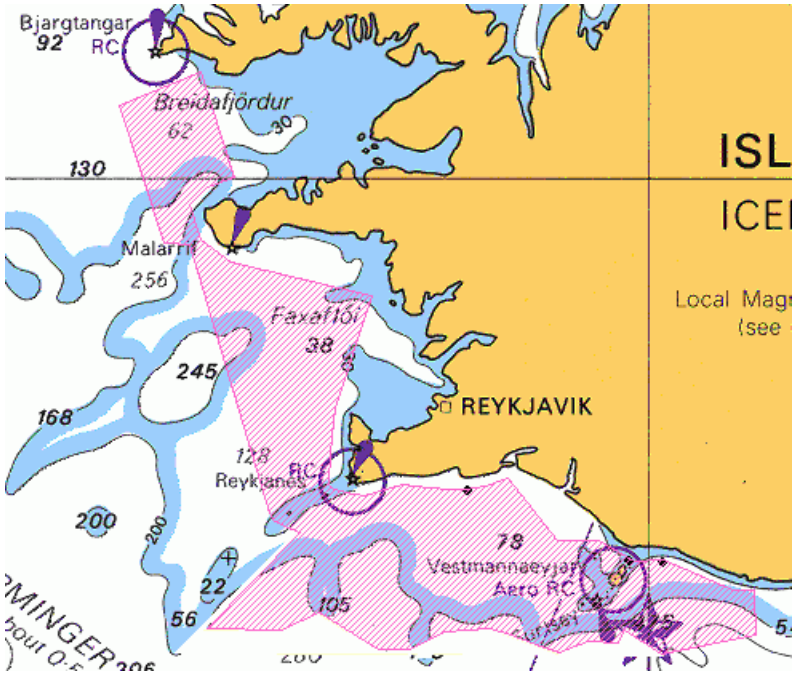

2. gr.
4. mgr. 2. gr. orðist svo:
Frá og með 12. apríl til kl. 10.00 21. apríl markast ytri mörk svæðisins af línu sem dregin er vestur um milli eftirgreindra punkta:
1. 63°10,00´N - 19°00,00´V
2. 63°05,01´N - 19°52,07´V
3. 63°10,20´N - 20°12,80´V
4. 63°07,20´N - 20°15,70´V
5. 63°08,00´N - 20°32,80´V
6. 63°05,00´N - 20°49,50´V
7. 63°11,20´N - 21°27,80´V
8. 63°10,00´N - 21°51,70´V
9. 63°05,00´N - 22°15,00´V
10. 63°05,00´N - 22°27,50´V
11. 63°15,00´N - 23°00,50´V
12. 63°10,70´N - 23°24,00´V
13. 63°11,00´N - 24°05,50´V
14. 63°35,06´N - 23°13,06´V
15. 63°36,72´N - 23°22,84´V
16. 63°39,65´N - 23°28,55´V
17. 64°43,72´N - 24°12,83´V
18. 64°43,72´N - 24°25,57´V
19. 65°16,44´N - 24°51,28´V
og þaðan réttvísandi 70° í Skorarvita.

Birt með fyrirvara: Ef frávik eru frá birtingu reglugerðar gilda stjórnartíðindi.

Yfirlitskort

Reglugerð nr. 30/2005

Skarkolasvæði 4. gr.

Veiðibann 1. apríl til 30. apríl

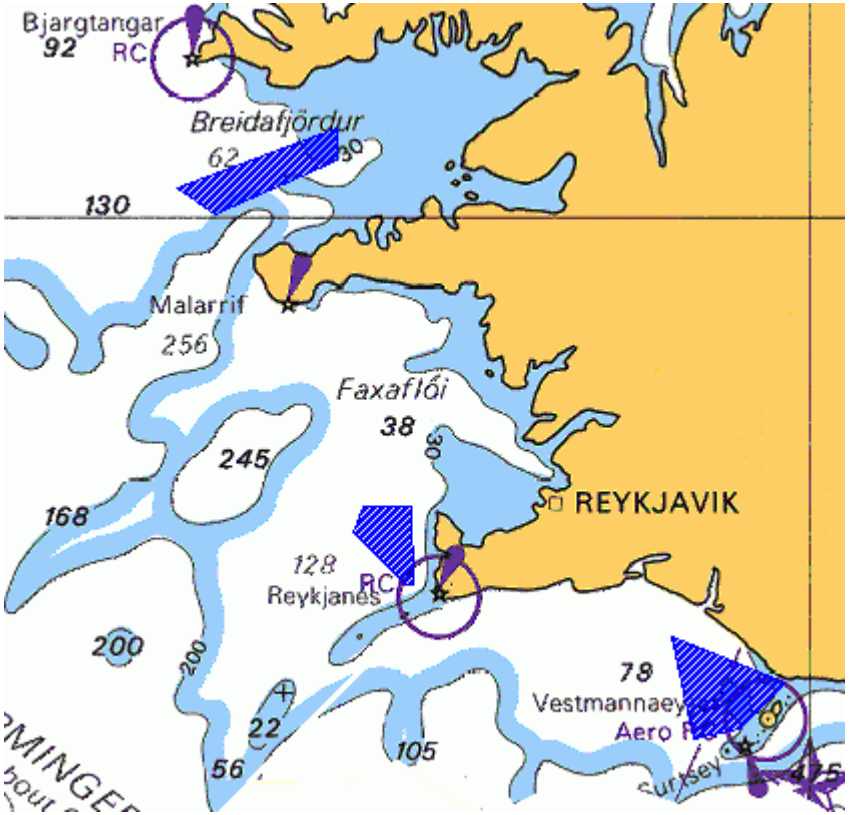

Skarkolasvæði.
4. gr.
Auk ofangreindra veiðibanna eru á tímabilinu 1. til 30. apríl að báðum dögum meðtöld-um allar veiðar með botnvörpu, dragnót og kolanetum bannaðar á eftirgreindum svæðum:

A.	**Selvogsbanki:**
1.	63° 40′00 N – 21° 00′00 V
2.	63° 31′00 N – 20° 10′00 V
3.	63° 22′00 N – 20° 30′00 V
4.	63° 20′00 N – 20° 50′00 V
B.	**Hafnarleir:**
1.	64° 05′00 N – 23° 15′00 V
2.	64° 05′00 N – 22° 54′00 V
3.	63° 50′00 N – 22° 53′00 V
4.	63° 50′00 N – 22° 57′00 V
5.	64° 00′00 N – 23° 20′00 V
C.	**Breiðafjörður:**
1.	65° 16′00 N – 23° 27′00 V
2.	65° 10′00 N – 23° 27′00 V
3.	65° 00′00 N – 24° 20′00 V
4.	65° 05′00 N – 24° 37′00 V

Birt með fyrirvara: Ef frávik eru frá birtingu reglugerðar gilda stjórnartíðindi.

Yfirlitskort

Reglugerð nr. 30/2005

Norður og Austursvæði, 3. gr. A, B, C og D breytt með reglugerð 380/2008

Frá og með 15. apríl til kl. 10:00 30. apríl. (A,B og C)

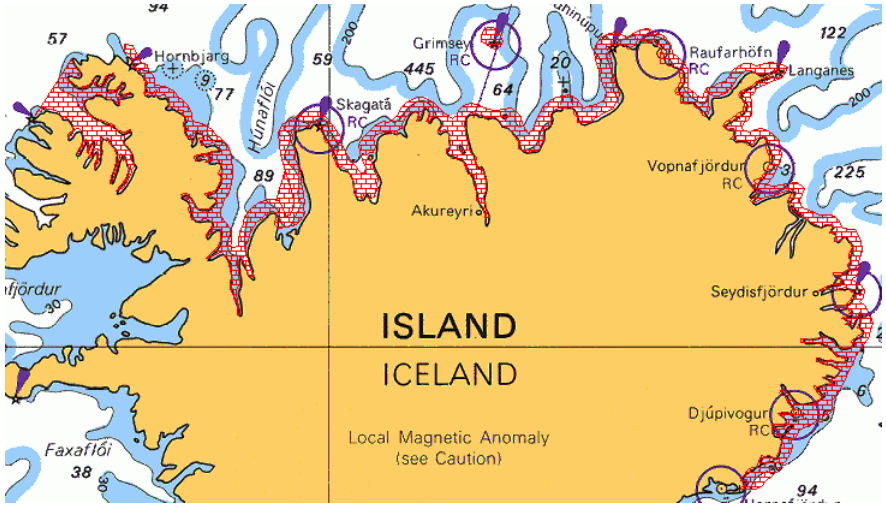

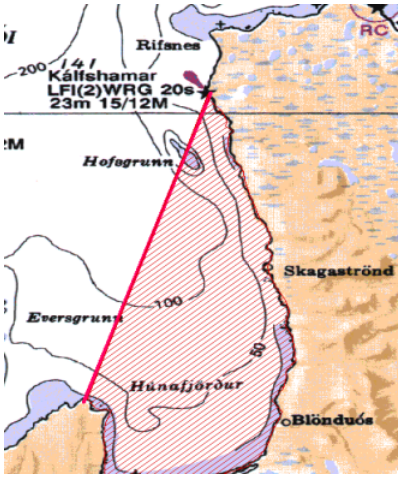

380/2008

D liður frá 15. apríl til kl. 10:00 15. maí.

REGLUGERÐ
um breytingu á reglugerð nr. 30, 12. janúar 2005,
um friðun hrygningarþorsks og skarkola á vetrarvertíð.

1. gr.

3. gr. reglugerðarinnar orðist svo:

Frá og með 15. apríl til kl. 10.00 30. apríl eru allar veiðar óheimilar á svæðum A til C en á tímabilinu 15. apríl til kl. 10.00 15. maí á svæði D.

A. Á Ísafjarðardjúpi innan línu sem dregin er frá Galtarvita í Straumnesvita.

B. Frá Hornbjargsvita austur um að Stokksnesi innan 3ja sjómílna frá fjörumarki megin-landsins.

C. Innan 3ja sjómílna frá fjörumarki Grímseyjar.

D. Á Húnafirði innan línu sem dregin er milli 65°41,23´N - 20°40,41´V (Hindisvík) og 66°01,28´N - 20°25,96´V (Kálfshamarsnes).

2. gr.

Reglugerð þessi er sett samkvæmt ákvæðum laga nr. 79, 26. maí 1997, um veiðar í fiskveiðilandhelgi Íslands, með síðari breytingum til þess að öðlast þegar gildi.

Sjávarútvegs- og landbúnaðarráðuneytinu, 16. apríl 2008.

F. h. r.

Þórður Eyþórsson.

Hrefna Gísladóttir.

B-deild – Útgáfud.: 22. apríl 2008

Birt með fyrirvara: Ef frávik eru frá birtingu reglugerðar gilda stjórnartíðindi.

FISKISTOFA

G.A. 14.04.2014

Yfirlitskort

Reglugerð nr. 30/2005

Austursvæði **1. gr. 1. og 2. mgr.**

Frá og með 8. apríl til og með 16. apríl

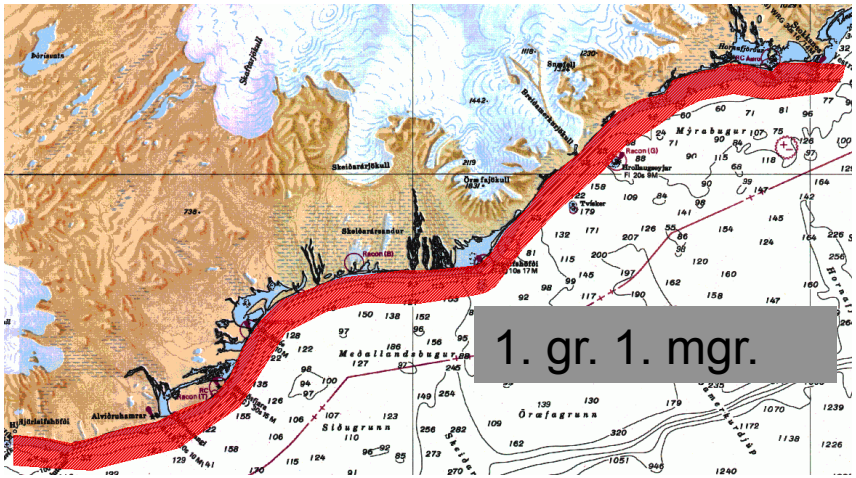

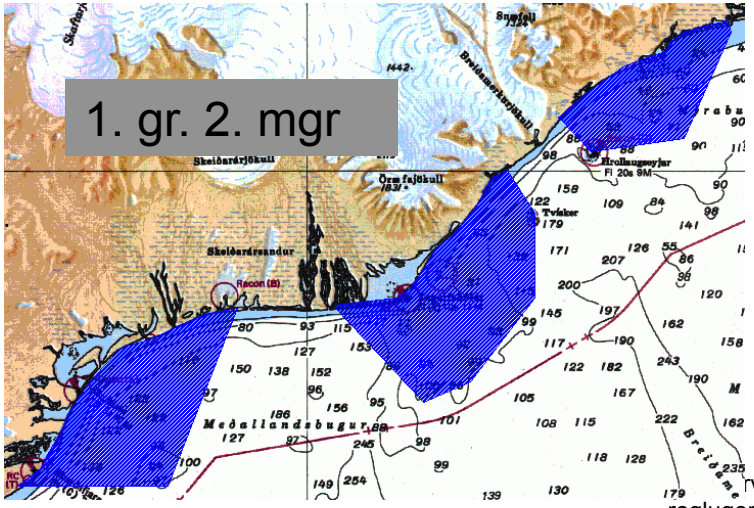

Austursvæði
(Stokksnes að 19° V).

1. gr.

Frá og með 8. apríl til og með 16. apríl eru allar veiðar óheimilar á svæði fyrir Suður-landi, sem að austan markast af línu sem dregin er réttvísandi 90° frá Stokksnesi og að vestan af 19°00´ V. Að utan markast svæðið af línu sem dregin er í 4ra sjómílna fjarlægð frá fjöru-marki meginlandsins.
Ennfremur eru á tímabilinu frá og með 8. apríl til og með 16. apríl allar veiðar óheimilar á neðangreindum svæðum innan lína sem dregnar eru milli eftirgreindra punkta:

Hrollaugseyjar:

1.	64° 05´0 N – 16° 06´0 V
2.	64° 01´8 N – 15° 59´0 V
3.	64° 03´0 N – 15° 39´0 V
4.	64° 13´5 N – 15° 29´0 V

Ingólfshöfði:

1.	63° 47´0 N – 16° 54´0 V
2.	63° 38´0 N – 16° 35´0 V
3.	63° 40´0 N – 16° 25´0 V
4.	63° 48´0 N – 16° 11´0 V
5.	63° 56´0 N – 16° 11´0 V
6.	64° 00´0 N – 16° 17´0 V

Meðallandsbugur:

1.	63° 30´0 N – 18° 02´0 V
2.	63° 30´0 N – 17° 30´0 V
3.	63° 47´0 N – 17° 15´0 V

rvara: Ef frávik eru frá birtingu reglugerðar gilda stjórnartíðindi.

FISKISTOFA

G.A. 14.04.2014

Yfirlitskort

Reglugerð nr. 30/2005

Austursvæði 1. gr. 3. mgr. breyting með rgl. 225/2007

Frá og með 17. apríl til kl. 10:00 28. apríl.

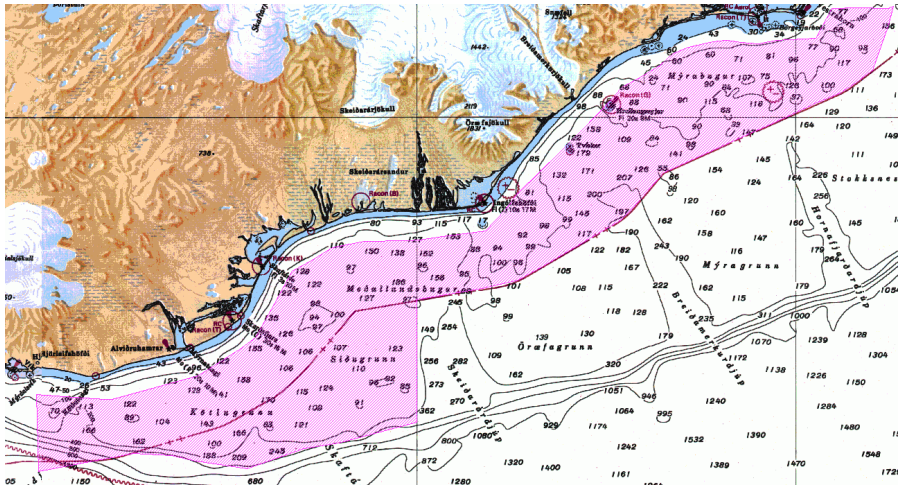

REGLUGERÐ
um breytingu á reglugerð nr. 30, 12. janúar 2005, um friðun þorsks og skarkola á vetrarvertíð.

1. gr.

3. mgr. 1. gr. orðist svo:

Frá og með 17. apríl til kl. 10.00 28. apríl markast ytri mörk svæðisins vestur um frá Stokksnesi af línu sem dregin er í 12 sjómílna fjarlægð frá viðmiðunarlínu í punkt á 17°00´V. Þaðan í punkt 63°17,00´N - 17°00,00 ´V og síðan frá honum um eftirfarandi punkta:

1.	63°14,10´N - 17°24,93´V
2.	63°13,26´N - 17°35,95´V
3.	63°10,40´N - 17°54,00´V
4.	63°11,47´N - 18°10,23´V
5.	63°12,26´N - 18°17,92´V
6.	63°12,60´N - 18°30,00´V
7.	63°10,00´N - 19°00,00´V

Birt með fyrirvara: Ef frávik eru frá birtingu reglugerðar gilda stjórnartíðindi.

Yfirlitskort

Reglugerð nr. 30/2005

Undanþágur 5. gr.

5. gr.
1. ml. 5. gr. orðist svo:
Þrátt fyrir ákvæði 1.-4. gr. eru veiðar á sæbjúga, grásleppu, innfjarðarækju, hörpudiski, ígulkerum, beitukóngi, kúfiski og til áframeldis á þorski heimilar þeim sem tilskilin leyfi hafa til þeirra veiða innan svæðisins.(Breytt með rglg. 289/2010)

Birt með fyrirvara: Ef frávik eru frá birtingu reglugerðar gilda stjórnartíðindi.